

STTウォーク No. 20 下妻 砂沼公園・大宝八幡宮・ふれあい公園コース (14、11、10km)

Rev1 20251220

スタート・ゴール地点 (SGP)	A+B コース(14km)	A+C コース(11km)	C+B コース(10km)	
下妻駅	1、2、4、1	1、2、3、1	1、3、4、1	下記写真位置で背景を入れて自撮り 下記写真位置で背景を入れて自撮り 下記写真位置で背景を入れて自撮り
ホームICKふれあい公園	2、3、4、2	2、3、1、2		
さん歩の駅サン・SUNさぬま	4、2、3、4			



撮影ポイント CP4
さん歩の駅サン



詳細①参照

Bコース

Cコース

CP3

詳細②参照

Aコース

詳細③参照

撮影ポイント CP3
大宝八幡宮



撮影ポイント CP1
下妻駅



撮影ポイント CP2
ホームICKふれあい公園

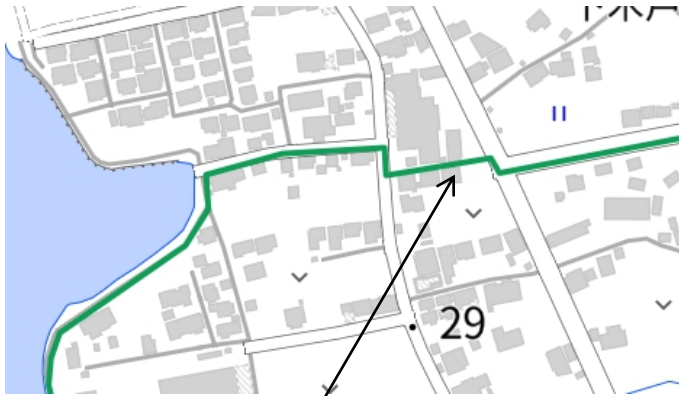


地図のダウンロード




地図コメント部 詳細

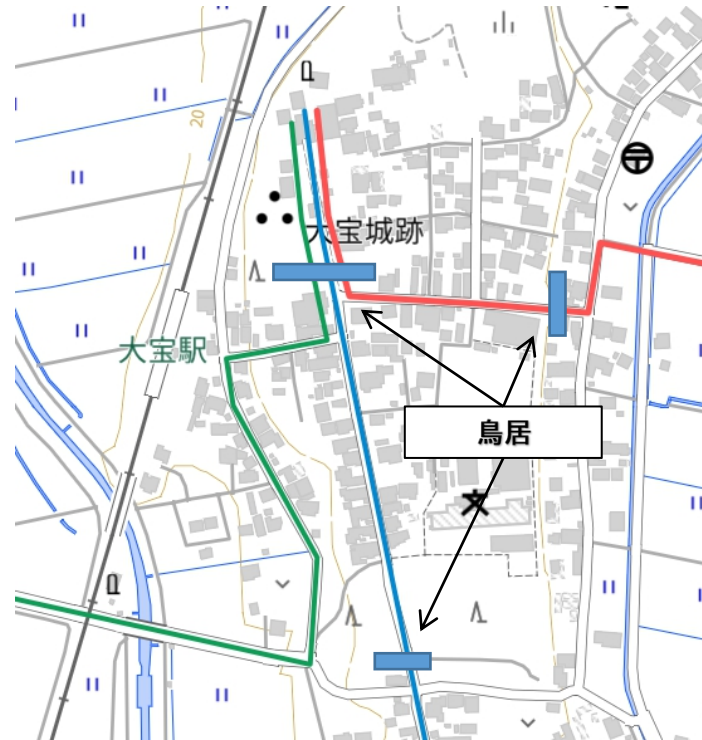
詳細①



交差点を渡り、目の前の狭い路地を通り、突当りを右折、次の路地を左折して砂沼湖畔に出る



詳細②



堤防から公園内に入り、公園内を通り道路に出る



公園の中に入り、堤防の舗装道を歩く

