

## 2025 年 12 月例会報告

### 小栗判官祭り（岩瀬～新治）

開催日 2025 年 12 月 7 日（日）

集合場所 JR 水戸線 岩瀬駅

集合時間 9 時 15 分 9 時 30 分スタート

コース 岩瀬駅スタート→桜川ロードパーク→上野沼→

新治郡衙跡→協和ふれあい広場（小栗判官祭り会場）

新治駅ゴール 12 k m

新治駅→しあわせ観音→東山田岩瀬線→羽田街道→鎌倉街道

りんりんロード→岩瀬駅ゴール 21 k m

ゴール時間 団体歩行 新治駅 12 k m 12 : 10

自由歩行 岩瀬駅 21 k m 15 : 30

参加者 12Km 4 名 21 k m 19 名

天候 快晴 気温 7 度 湿度 57%

ウォーキング状況

朝晩めっきり寒く感じられる季節になりました。

当日は、少し風がありましたが、歩くには良い日になりました。りんりんロー

ド岩瀬休憩所駐車場は、駐車車両が多く駐車スペースが少なく大変でした。

岩瀬駅 9 時 26 分の電車の到着を待っていると会員の皆様が続々とお越しになりまし

た。23 名の多くのご参加をいただき、有難うございました。

コース説明をさせて頂き、駅舎前で記念撮影し岩瀬駅を出発にしました。

線路沿いの鎌倉街道を西に行き住宅地の路地を右に折れると結城街道、旧 50 号線に出  
ました。更に進み鯉が泳いでいた桜川に架かる小さな橋を渡り、国道 50 号線沿いの広  
い歩道を軽快に歩み進め、北関東自動車道をくぐり抜けると桜川ロードパークに到着  
しました。ここで給水タイムとトイレ休憩をとり、次の交差点を右折して丁字路を左  
折すると岩瀬街道にでました。ここまで来ると上野沼は、2 k m 弱の距離です。


街道沿いには、数軒の豪華な長屋門があり、この街道が栄えていた頃の様子を物語っ



ています。



街道を突き当たると正面に延命観音堂があります。左の道標には、「左 下館結城」、「右 谷田 貝真岡」と刻まれおり道標を左に曲がり下って行くと上野沼が見えました。



上野沼は、江戸時代初期にかんがい用の沼として、造られました。

国道 50 号線を西に向かって歩き始め、ガソリンスタンド先の押しボタン信号左折して、新治郡衙跡に向かいました。畑の真ん中に常陸国新治郡役所の新治郡衙跡標柱と説明板が立っていました。遺跡らしきものは何もありませんが説明板には、興味深い文言が書いてありました。古文書（類聚国史）の火災記事と遺構の倉庫跡、炭化した米等が符号し、不動倉跡（備蓄用倉庫）と推定された事でした。奈良時代に常陸国新治郡役所が存在したロマンを感じます。





新治郡衙跡を後にして農道を進み新治駅方面に歩みを進め、駅前には警備員の  
姿があり、小栗判官祭り会場への案内をしていました。新治駅で小栗判官祭りの横断幕を  
バックに記念撮影をしてから、祭り会場へと向かいます。協和ふれあい広場到着後、  
集合時間を決めて、各自自由に小栗判官祭りの出陣式から観て頂きました。



新治駅前で記念撮影






小栗判官役 渋谷 譲二（俳優）








勇壮な時代絵巻を堪能しました

岩瀬駅へとルートを取り、工業団地脇の道を抜け、羽田街道、鎌倉街道と進み、

途中で薬王寺に立ち寄りトイレ休憩、丘を越え田園地帯を行くとりんりんロードに

合流間もなくスタート地点の岩瀬駅に到着しました。皆さん楽しんでウォーキングできた

のではと思います、お疲れ様でした。



報告者 小林三夫